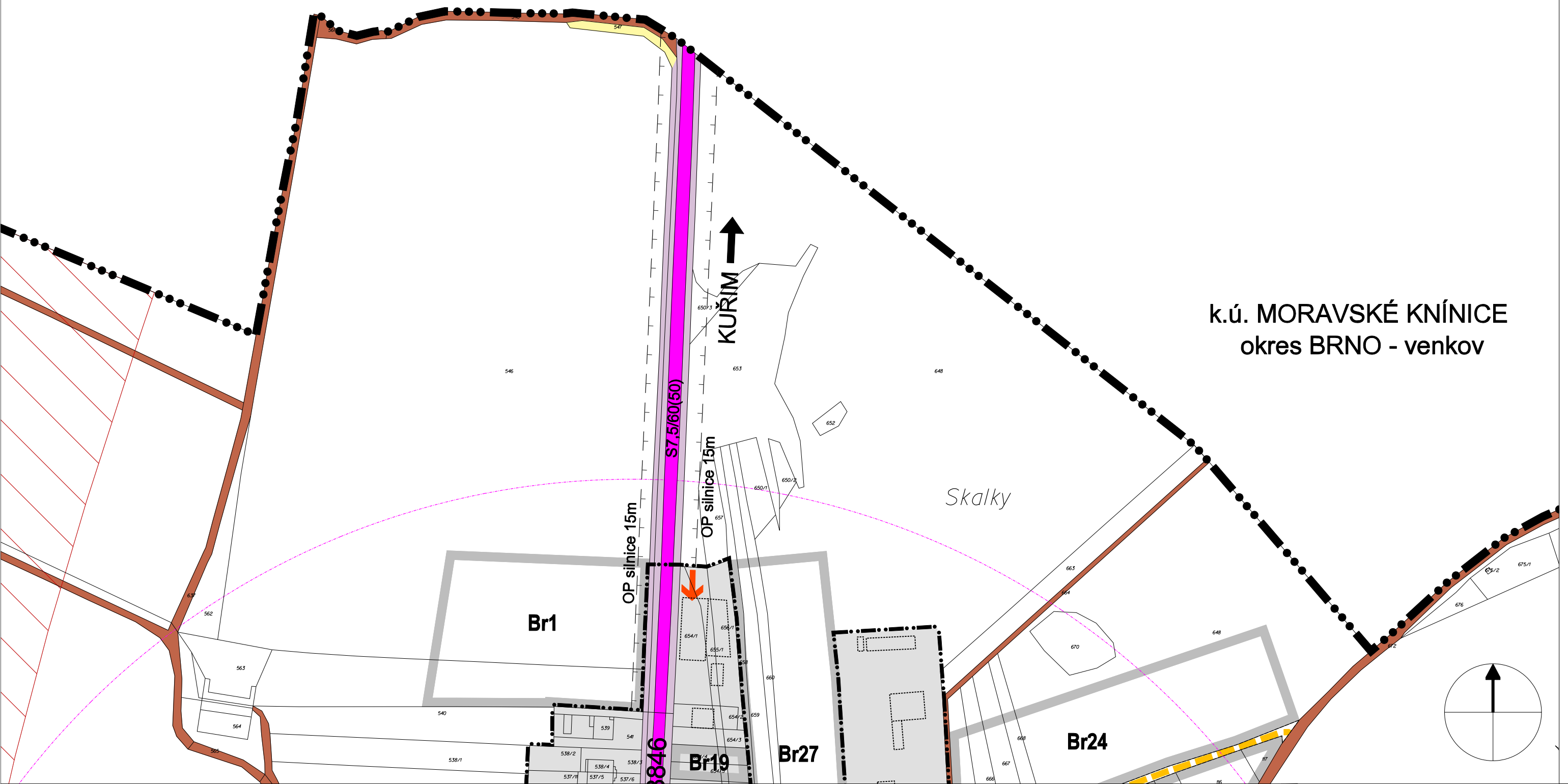


3.a Dopravní řešení

- výřez z výkresu platného územního plánu obce

LEGENDA :

stav	návrh	
		hranice katastrálního území
		hranice současně zastavěného území
		hranice zastavitelného území
		funkčně využitá plocha v zastavěném území
		rozestavěné plochy pro výrobní aktivity
		plochy pro bydlení
		silnice III. třídy a plochy související
		místní komunikace a související plochy
		účelové komunikace a související plochy
		docházková vzdálenost 400m na zastávku
C3	C3	funkční třídy
S7,5/60(50)		kategorie silnice








k.ú. MORAVSKÉ KNÍNICE
okres BRNO - venkov

3.a Dopravní řešení
Změna č.II ÚPO Jinačovice - II.1

LEGENDA :

ORGANIZACE ÚZEMÍ

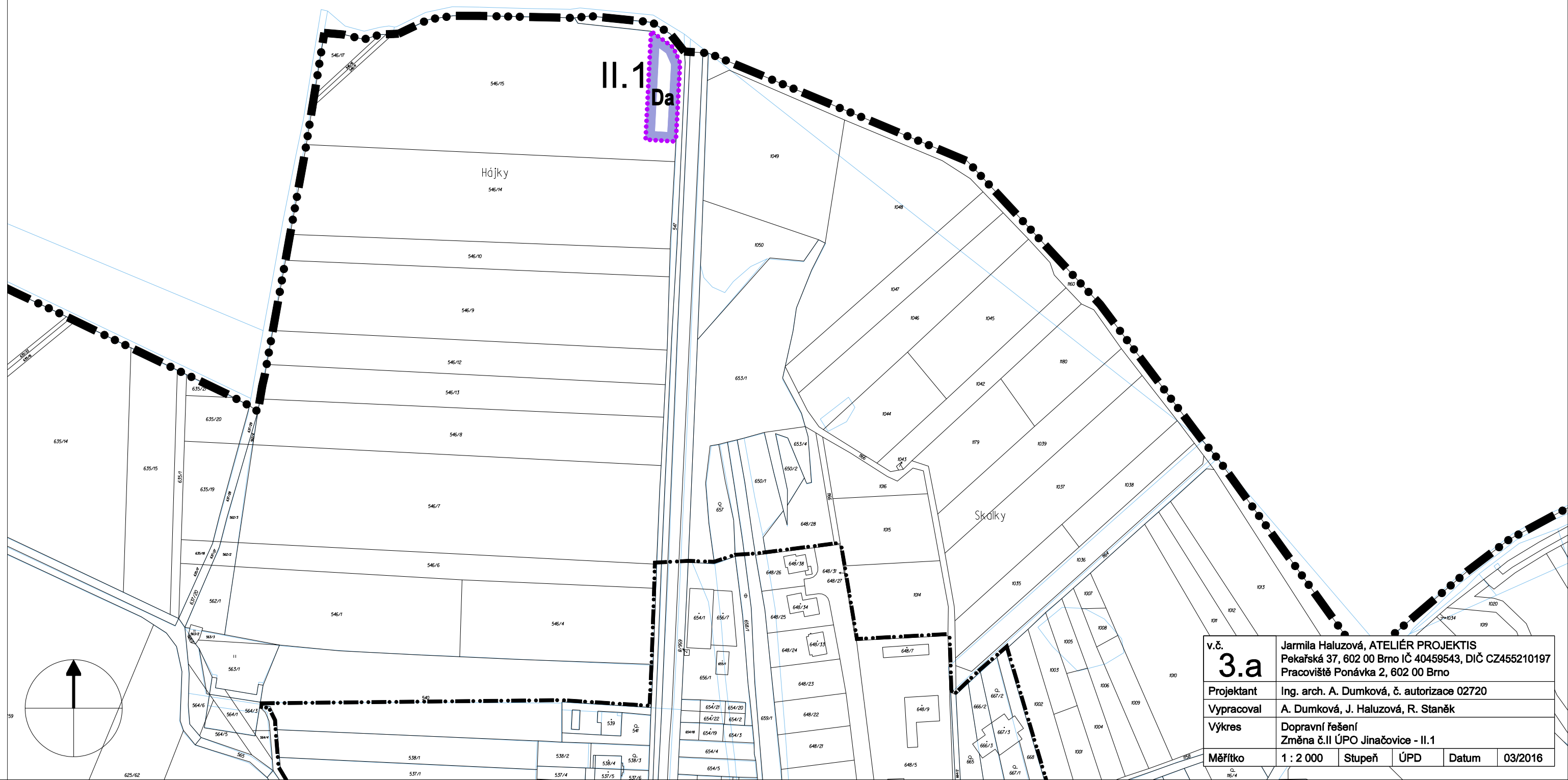
-  aktuální katastrální mapa
-  katastrální mapa dle platného ÚPO
-  hranice katastru
-  hranice zastavěného území k 1.8.2015
-  hranice zastavitelné plochy

PLOCHY S ROZDÍLNÝM ZPŮSOBEM VYUŽITÍ

PLOCHY ZMĚN

označení

- II.1  Da doprava (točna autobusu)



v.č.	Jarmila Haluzová, ATELIÉR PROJEKTIS Pekařská 37, 602 00 Brno IČ 40459543, DIČ CZ455210197 Pracoviště Ponávka 2, 602 00 Brno			
Projektant	Ing. arch. A. Dumková, č. autorizace 02720			
Vypracoval	A. Dumková, J. Haluzová, R. Staněk			
Výkres	Dopravní řešení Změna č.II ÚPO Jinačovice - II.1			
Měřítko	1 : 2 000	Stupeň	ÚPD	Datum 03/2016