

7.a Vymezení ploch veřejně prospěšných staveb, asanací a asanačních úprav
 - výřez z výkresu platného územního plánu obce

LEGENDA :

stav	návrh	
		hranice katastrálního území
		hranice současně zastavěného území
		hranice zastavitelného území
		funkčně využitá plochy v zastavěném území
		rozestavěné plochy pro výrobní aktivity
		plochy pro bydlení

VEŘEJNĚ PROSPĚŠNÉ STAVBY
 veřejné komunikace a plochy pro dopravu

D místní komunikace

technická infrastruktura

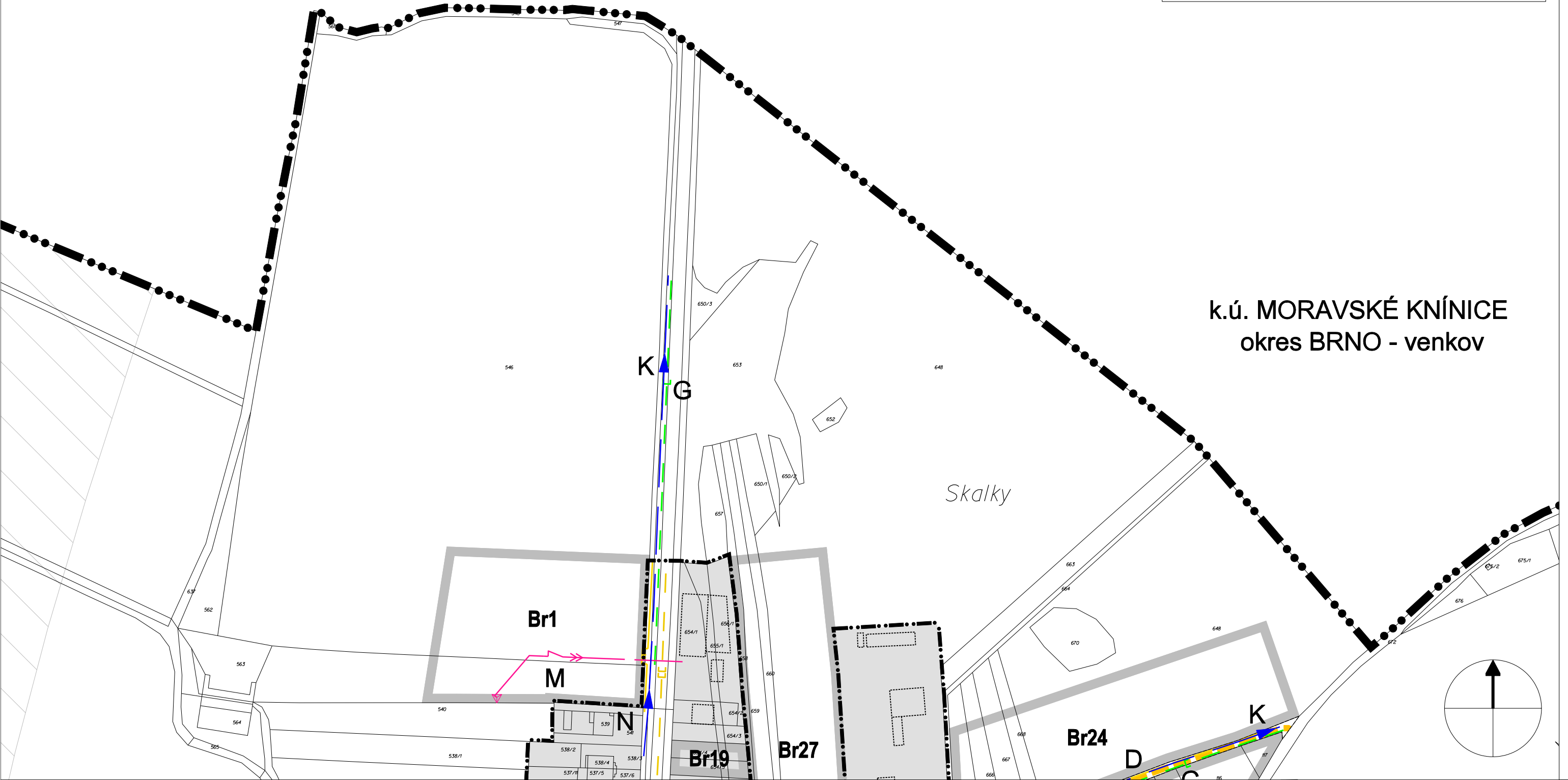
G dešťová kanalizace

H splašková kanalizace

K vodovodní řady

L plynovod STL

M kabelové elektrické vedení VN








k.ú. MORAVSKÉ KNÍNICE
 okres BRNO - venkov

7.a Vymezení ploch veřejně prospěšných staveb, asanací a asanačních úprav
Změna č.II ÚPO Jinačovice - II.1

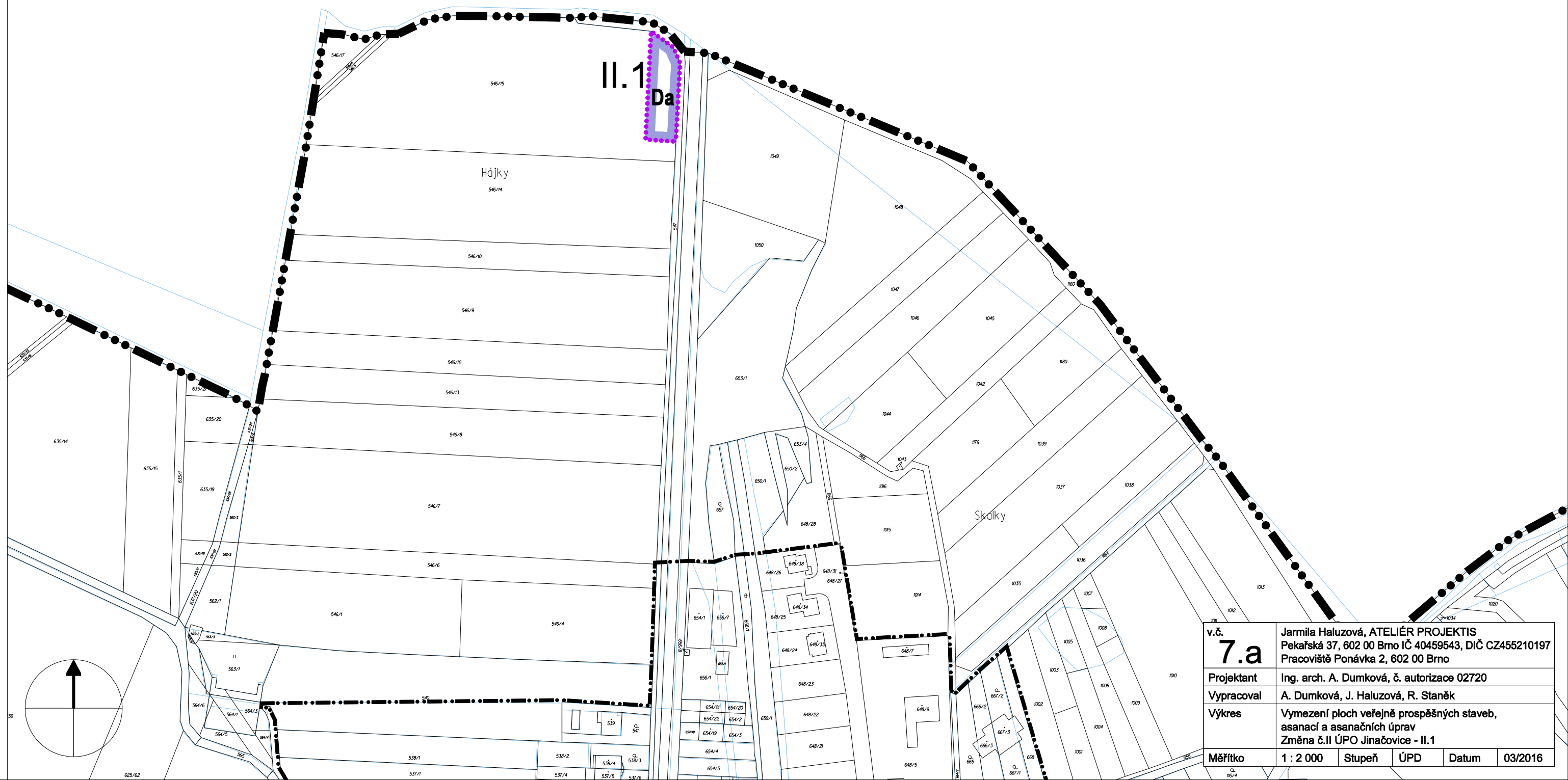
LEGENDA :

ORGANIZACE ÚZEMÍ

-  aktuální katastrální mapa
-  katastrální mapa dle platného ÚPO
-  hranice katastru
-  hranice zastavěného území k 1.8.2015
-  hranice zastavitelné plochy

VEŘEJNĚ PROSPĚŠNÁ STAVBA
(lze uplatnit právo o vyvlastnění)

- označení **II.1**  doprava (točna autobusu)



v.č. 7.a	Jarmila Haluzová, ATELIÉR PROJEKTIS Pekařská 37, 602 00 Brno IČ 40459543, DIČ CZ455210197 Pracoviště Ponávka 2, 602 00 Brno			
Projektant	Ing. arch. A. Dumková, č. autorizace 02720			
Vypracoval	A. Dumková, J. Haluzová, R. Staněk			
Výkres	Vymezení ploch veřejně prospěšných staveb, asanací a asanačních úprav Změna č.II ÚPO Jinačovice - II.1			
Měřítko	1 : 2 000	Stupeň	ÚPD	Datum 03/2016