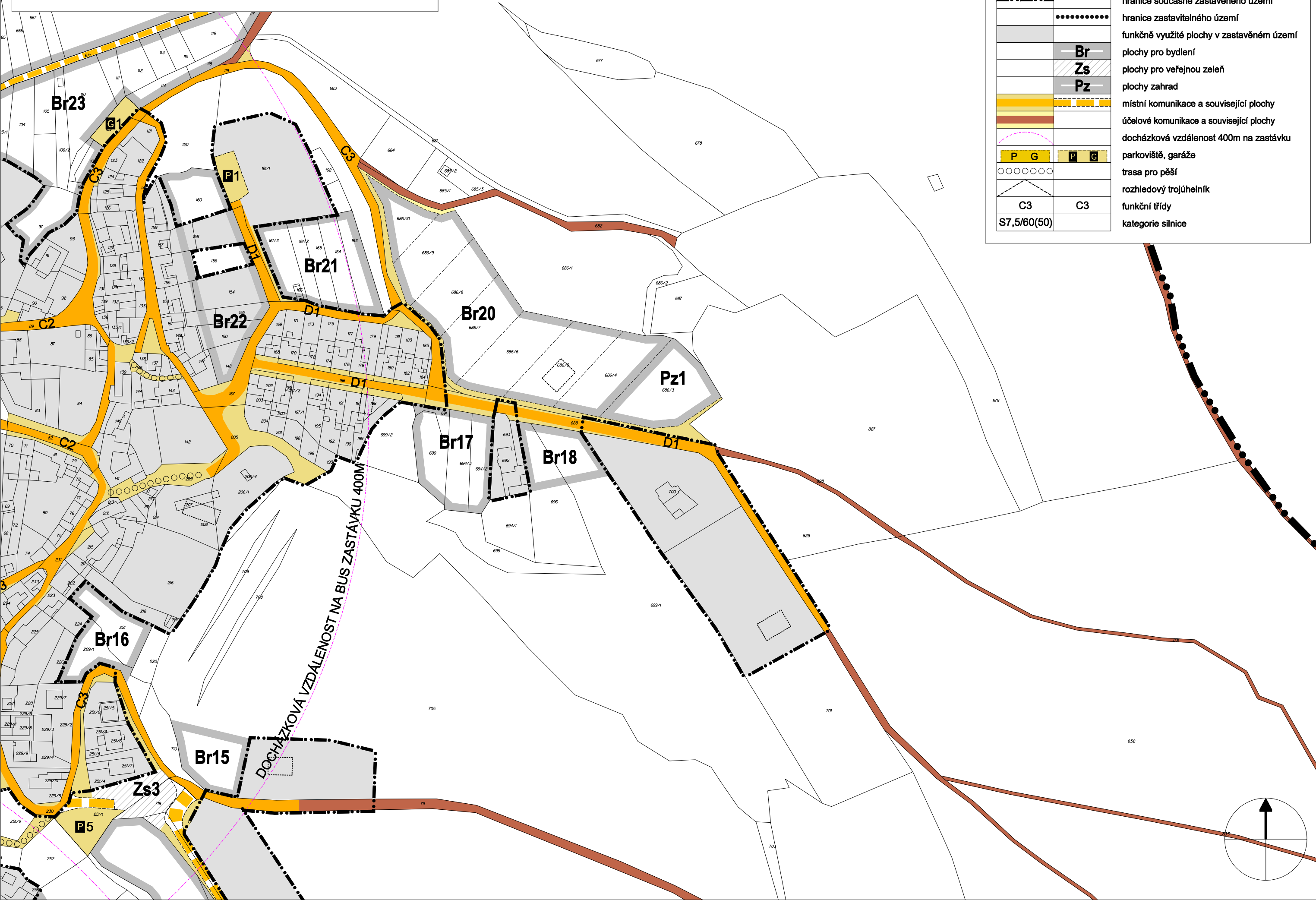


3.b Dopravní řešení
 - výřez z výkresu platného územního plánu obce









LEGENDA :

stav	návrh	
—●—●—●—●—	—●—●—●—●—	hranice katastrálního území
—●—●—●—●—	—●—●—●—●—	hranice současně zastavěného území
—●—●—●—●—	—●—●—●—●—	hranice zastavitelného území
—●—●—●—●—	—●—●—●—●—	funkčně využitě plochy v zastavěném území
—●—●—●—●—	—●—●—●—●—	Br plochy pro bydlení
—●—●—●—●—	—●—●—●—●—	Zs plochy pro veřejnou zeleň
—●—●—●—●—	—●—●—●—●—	Pz plochy zahrad
—●—●—●—●—	—●—●—●—●—	místní komunikace a související plochy
—●—●—●—●—	—●—●—●—●—	účelové komunikace a související plochy
—●—●—●—●—	—●—●—●—●—	docházková vzdálenost 400m na zastávku
—●—●—●—●—	—●—●—●—●—	P G parkoviště, garáže
—●—●—●—●—	—●—●—●—●—	trasa pro pěší
—●—●—●—●—	—●—●—●—●—	rozhledový trojúhelník
C3	C3	funkční třídy
S7,5/60(50)		kategorie silnice

3.b Dopravní řešení Změna č.II ÚPO Jinačovice - II.2a

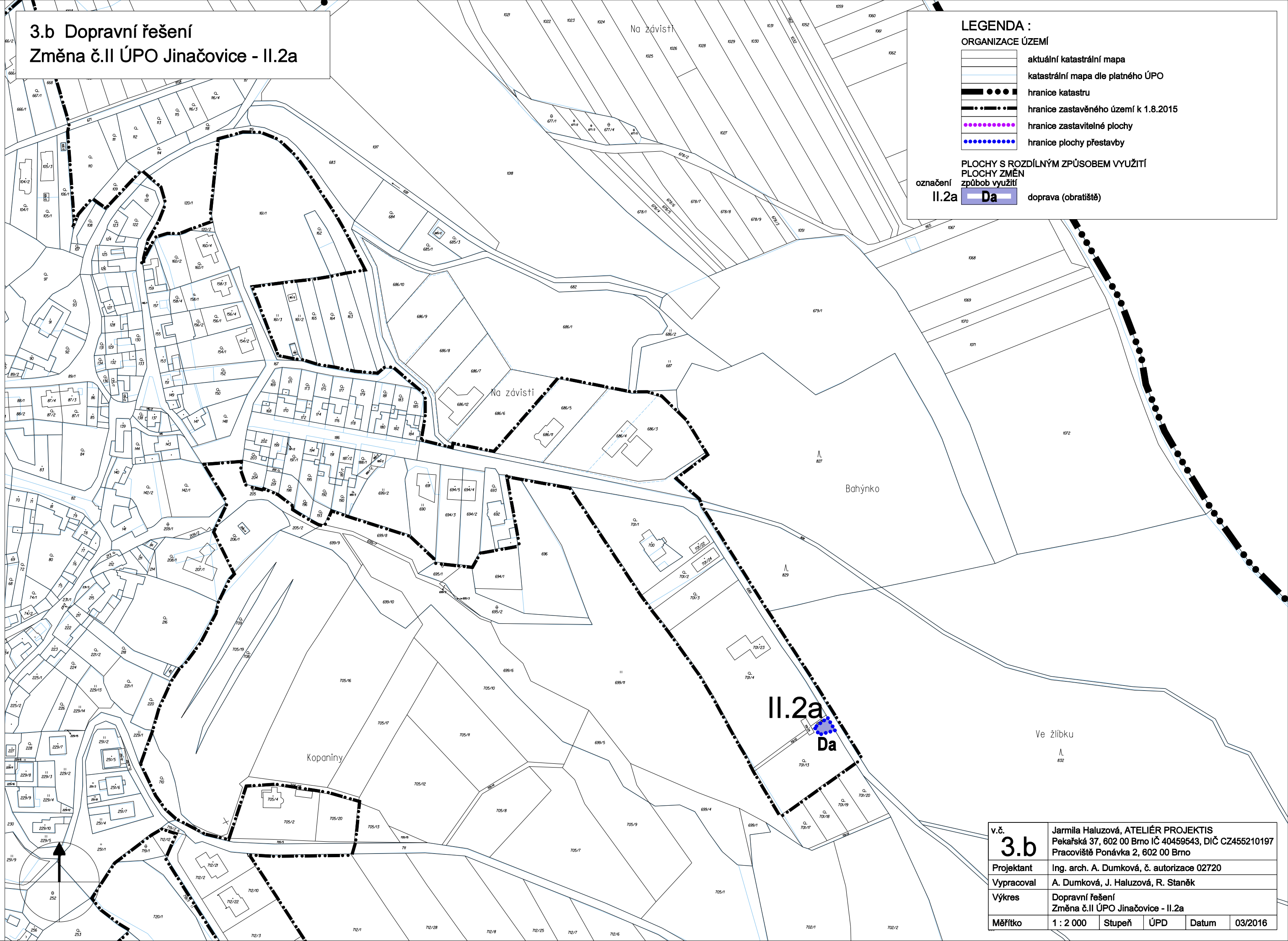
LEGENDA :

ORGANIZACE ÚZEMÍ

-  aktuální katastrální mapa
-  katastrální mapa dle platného ÚPO
-  hranice katastru
-  hranice zastavěného území k 1.8.2015
-  hranice zastavitelné plochy
-  hranice plochy přestavby

PLOCHY S ROZDÍLNÝM ZPŮSOBEM VYUŽITÍ PLOCHY ZMĚN

- označení **II.2a**  doprava (obratliště)



v.č.	Jarmila Haluzová, ATELIÉR PROJEKTIS Pekařská 37, 602 00 Brno IČ 40459543, DIČ CZ455210197 Pracoviště Ponávka 2, 602 00 Brno			
Projektant	Ing. arch. A. Dumková, č. autorizace 02720			
Vypracoval	A. Dumková, J. Haluzová, R. Staněk			
Výkres	Dopravní řešení Změna č.II ÚPO Jinačovice - II.2a			
Měřítko	1 : 2 000	Stupeň	ÚPD	Datum 03/2016