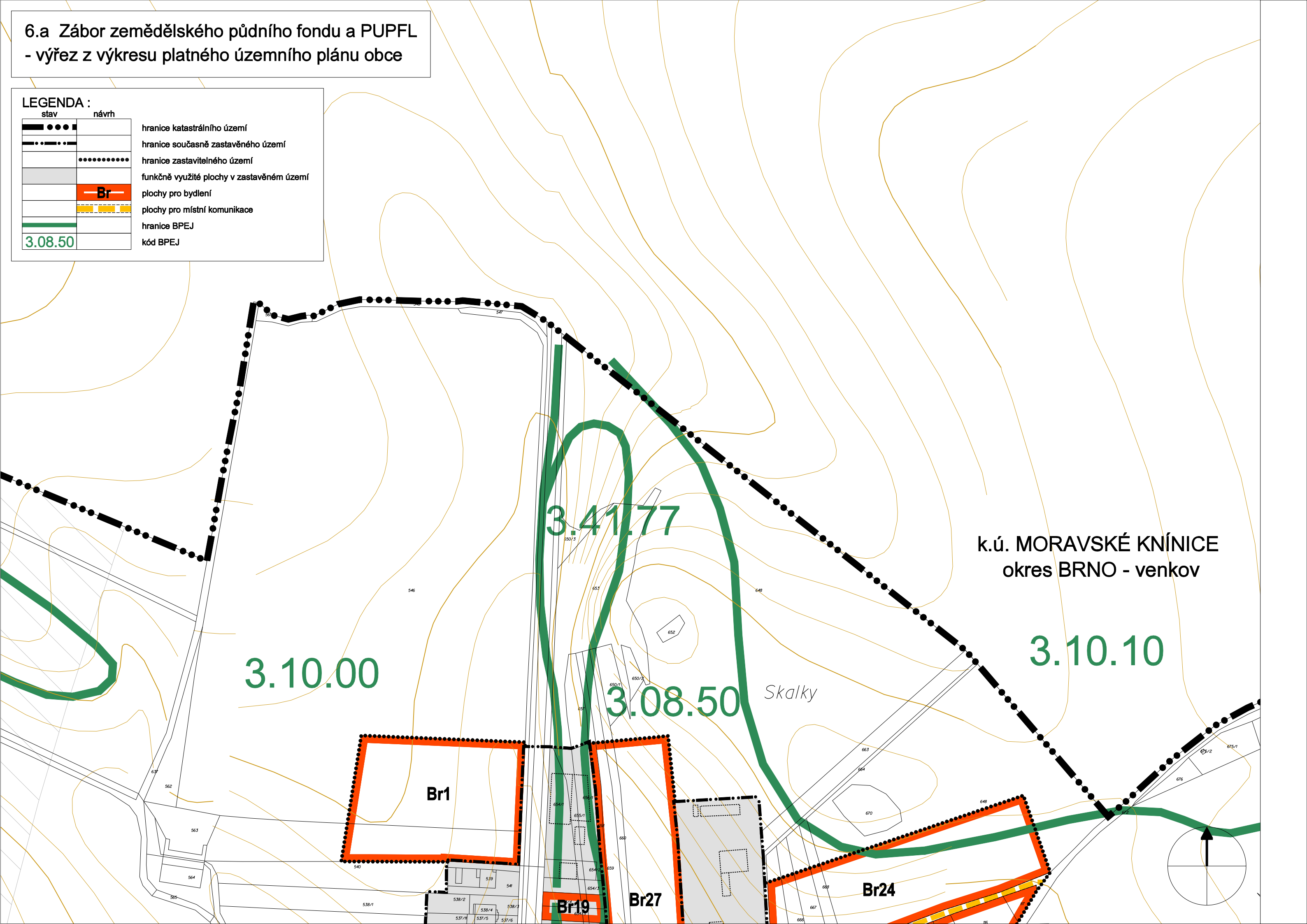


6.a Zábor zemědělského půdního fondu a PUPFL
- výřez z výkresu platného územního plánu obce

LEGENDA :

stav	návrh	
		hranice katastrálního území
		hranice současně zastavěného území
		hranice zastavitelného území
		funkčně využitá plocha v zastavěném území
		plochy pro bydlení
		plochy pro místní komunikace
		hranice BPEJ
		kód BPEJ



k.ú. MORAVSKÉ KNÍNICE
okres BRNO - venkov

3.10.00

3.41.77

3.10.10

3.08.50

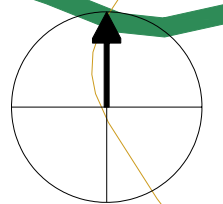
Skalky

Br1

Br19

Br27

Br24



6.a Záběr zemědělského půdního fondu a PUPFL
Změna č.II ÚPO Jinačovice - II.1, II.11b, II.14a,b

ZÁBOR ZPF

označení plochy	kód BPEJ	rozloha - zábor- ha, počet RD	třída ochrany	způsob využití dle platné ÚPD	účel příp. záboru	kultura
II.1	3.10.00	0,12	I.	orná půda	doprava	orná půda
II.14a,b	3.08.50 3.10.10	0,38 0,09 - 3RD	IV.(0,37) II.(0,01)	orná půda, TTP	bydlení v RD	orná půda, TTP
II.14 po společném jednání	3.08.50 3.10.10	0,47 0,09 - 3RD	IV.(0,45) II.(0,02)	orná půda, TTP	bydlení v RD	orná půda, TTP

Pozn.: Změna II.11b nevyvolá zábor ZPF.

LEGENDA :

ORGANIZACE ÚZEMÍ

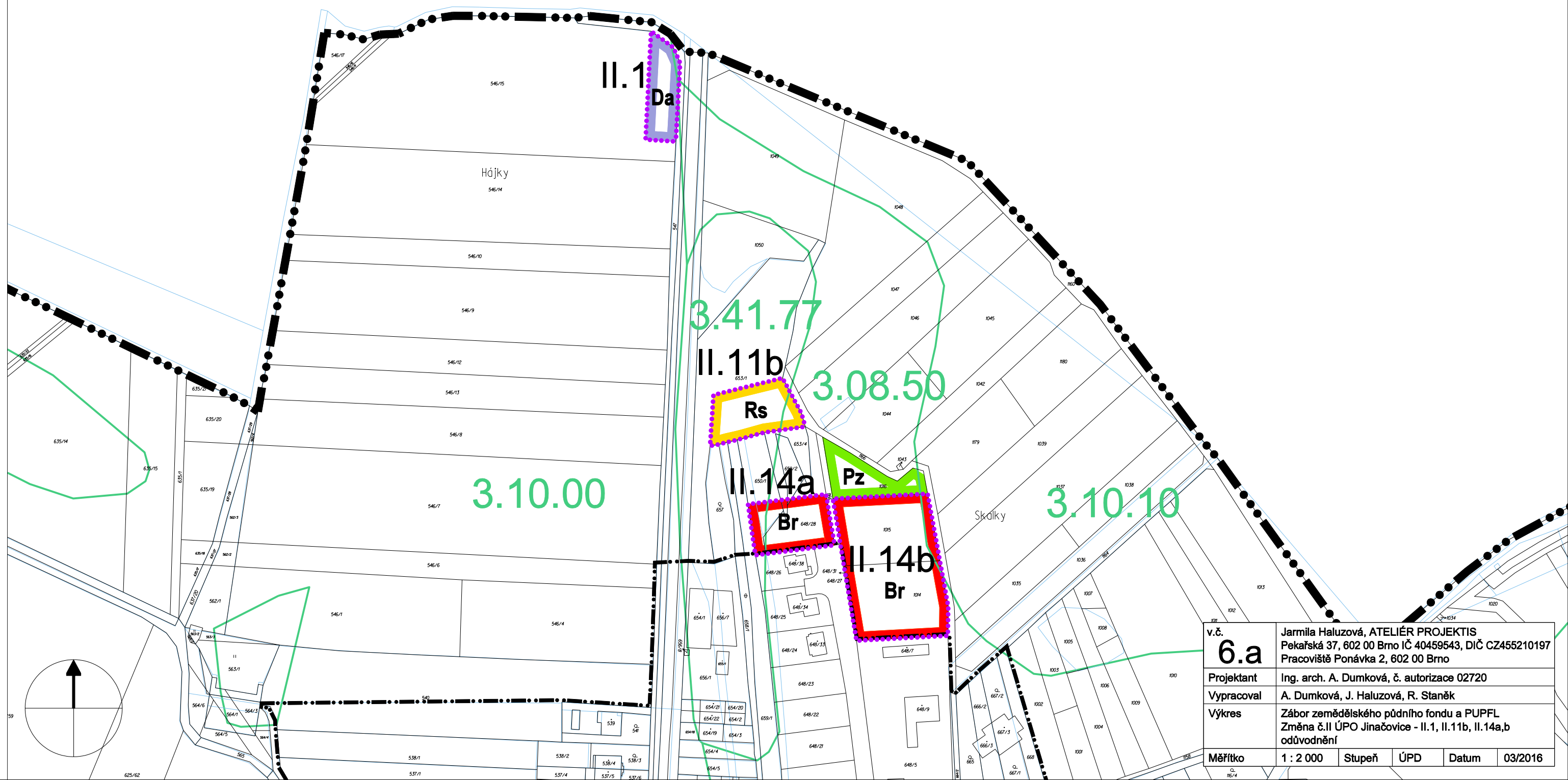
	aktuální katastrální mapa
	katastrální mapa dle platného ÚPO
	hranice katastru
	hranice zastavěného území k 1.8.2015
	hranice zastavitelné plochy
	hranice BPEJ
	kód BPEJ

PLOCHY S ROZDÍLNÝM ZPŮSOBEM VYUŽITÍ

PLOCHY ZMĚN

označení způsob využití

II.1		Da	doprava (točna autobusu)
II.11b		Rs	sport a rekreace - otevřená sportoviště
II.14a,b		Br	bydlení v rodinných domech



v.č.	Jarmila Haluzová, ATELIÉR PROJEKTIS Pekařská 37, 602 00 Brno IČ 40459543, DIČ CZ455210197 Pracoviště Ponávka 2, 602 00 Brno		
6.a	Projektant Ing. arch. A. Dumková, č. autorizace 02720		
	Vypracoval A. Dumková, J. Haluzová, R. Staněk		
	Výkres Záběr zemědělského půdního fondu a PUPFL Změna č.II ÚPO Jinačovice - II.1, II.11b, II.14a,b odůvodnění		
Měřítko	1 : 2 000	Stupeň	ÚPD Datum 03/2016