

**7.b Vymezení ploch veřejně prospěšných staveb, asanačí a asanačních úprav  
- výřez z výkresu platného územního plánu obce**

**LEGENDA :**

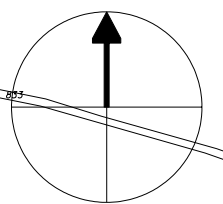
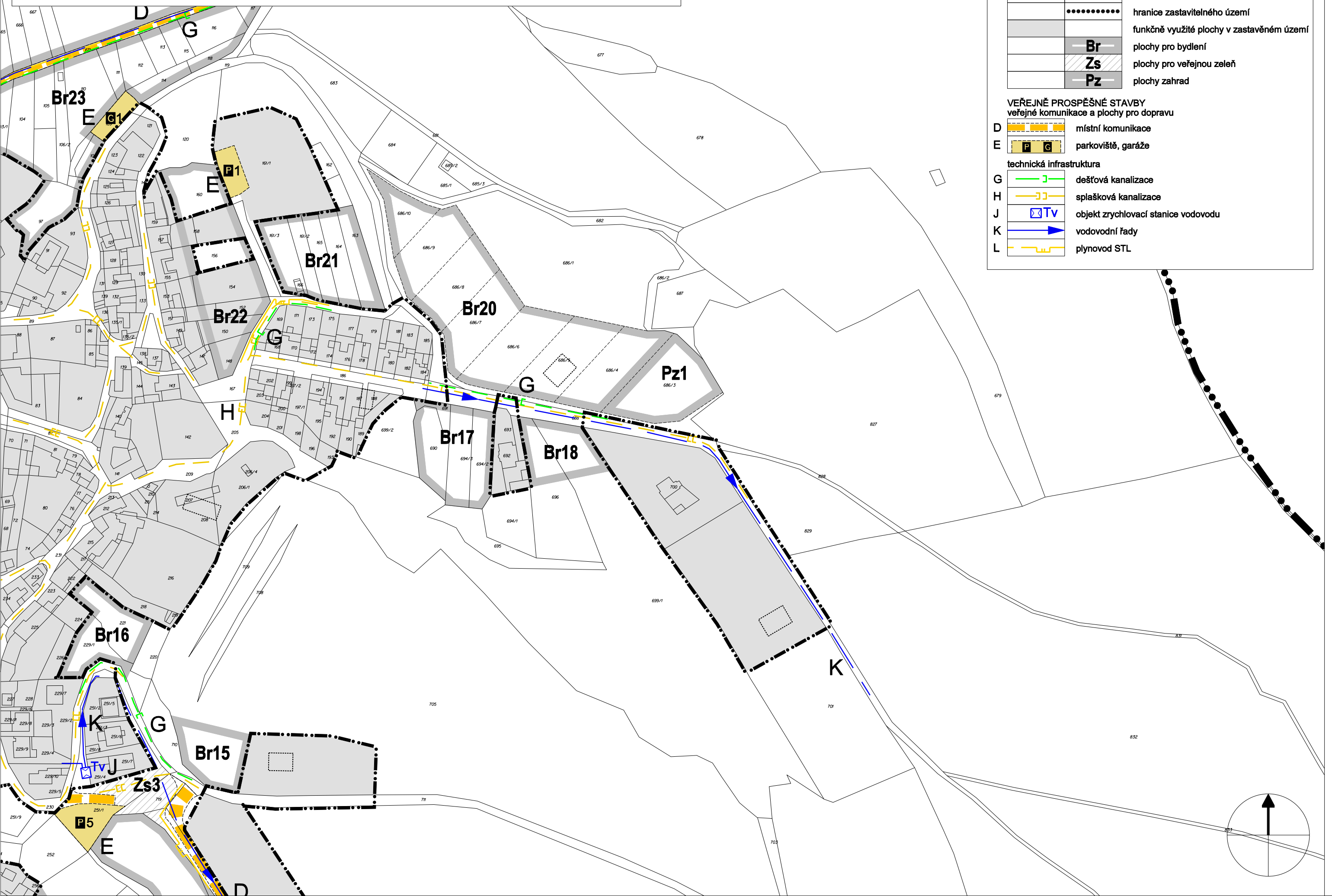
stav	návrh	
		hranice katastrálního území
		hranice současně zastavěného území
		hranice zastavitelného území
		funkčně využitá plochy v zastavěném území
		Br plochy pro bydlení
		Zs plochy pro veřejnou zeleň
		Pz plochy zahrad

**VEŘEJNĚ PROSPĚŠNÉ STAVBY**  
veřejné komunikace a plochy pro dopravu

D		místní komunikace
E		parkoviště, garáže

**technická infrastruktura**







G		dešťová kanalizace
H		splašková kanalizace
J		objekt zrychlovací stanice vodovodu
K		vodovodní řady
L		plynovod STL



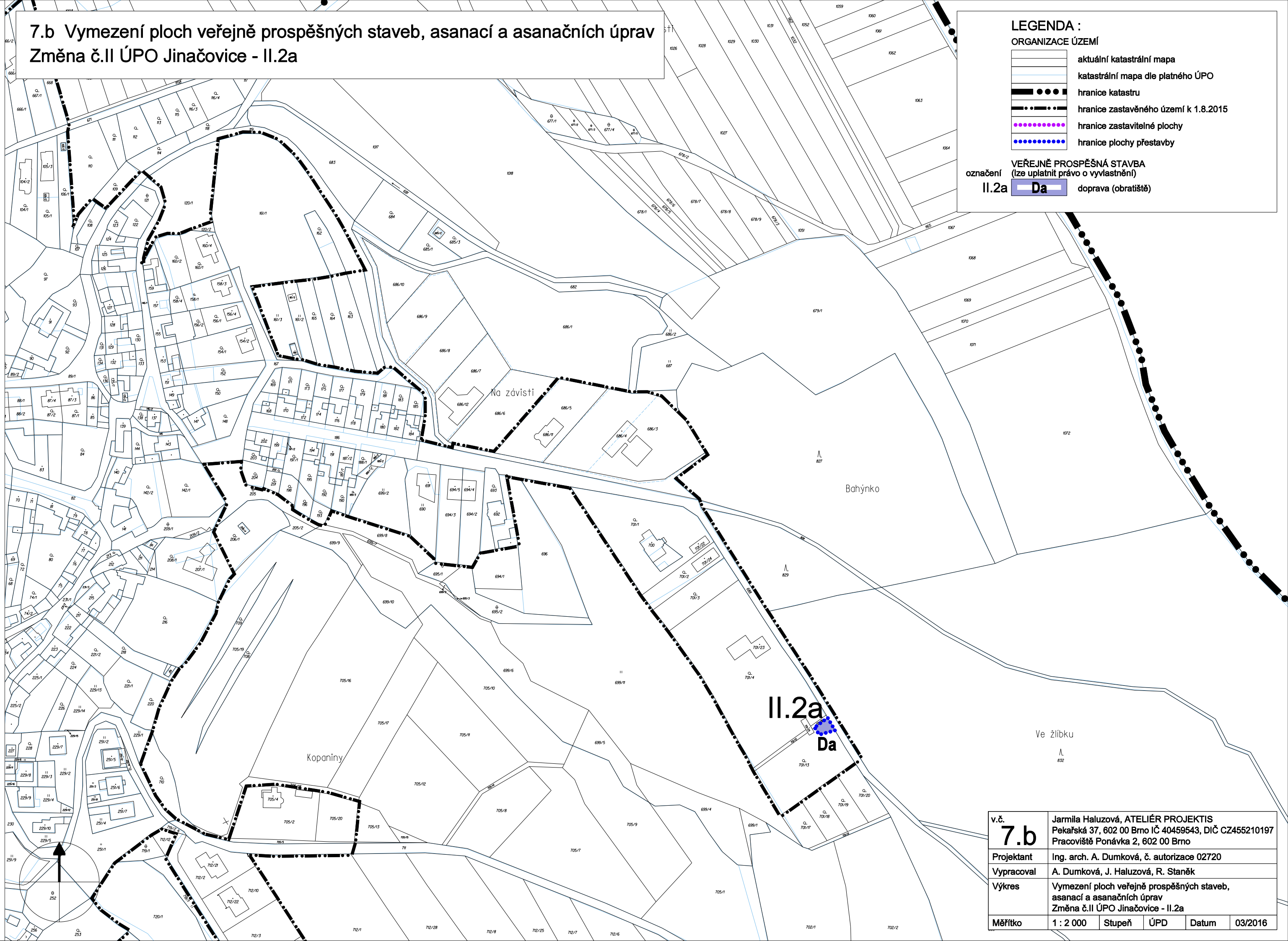
# 7.b Vymezení ploch veřejně prospěšných staveb, asanací a asanačních úprav Změna č.II ÚPO Jinačovice - II.2a

## LEGENDA :

### ORGANIZACE ÚZEMÍ

-  aktuální katastrální mapa
-  katastrální mapa dle platného ÚPO
-  hranice katastru
-  hranice zastavěného území k 1.8.2015
-  hranice zastavitelné plochy
-  hranice plochy přestavby

VEŘEJNĚ PROSPĚŠNÁ STAVBA  
(Ize uplatnit právo o vyvlastnění)  
označení **II.2a**  doprava (obratišť)



v.č.	7.b			
Projektant	Ing. arch. A. Dumková, č. autorizace 02720			
Vypracoval	A. Dumková, J. Haluzová, R. Staněk			
Výkres	Vymezení ploch veřejně prospěšných staveb, asanací a asanačních úprav Změna č.II ÚPO Jinačovice - II.2a			
Měřítko	1 : 2 000	Stupeň	ÚPD	Datum 03/2016