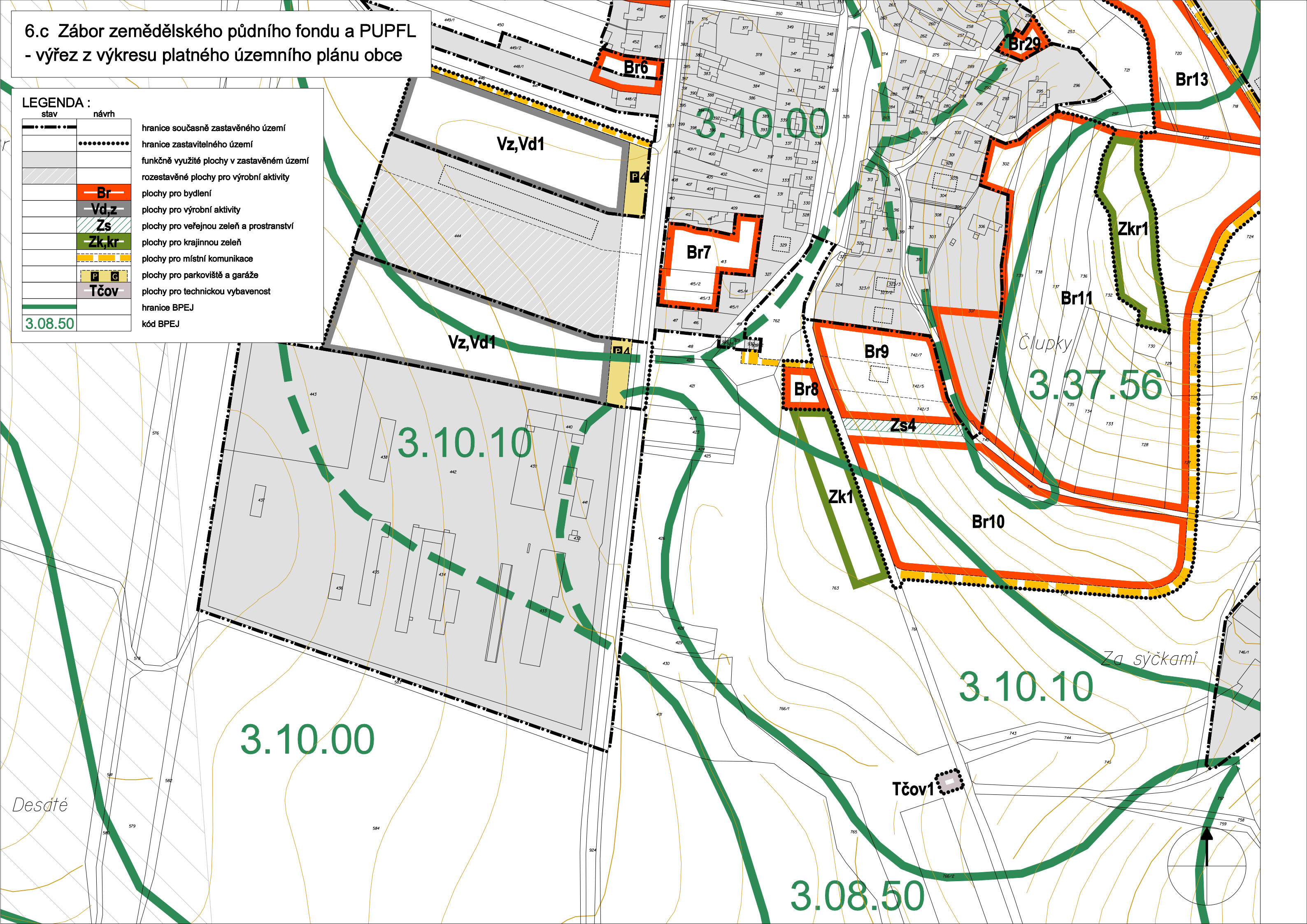


6.c Záběr zemědělského půdního fondu a PUPFL
 - výřez z výkresu platného územního plánu obce

LEGENDA :

stav	návrh	popis
— · — · — · — ·	— · — · — · — ·	hranice současně zastavěného území
— · — · — · — ·	— · — · — · — ·	hranice zastavitelného území
▨	▨	funkčně využité plochy v zastavěném území
▨	▨	rozestavěné plochy pro výrobní aktivity
▨	▨	plochy pro bydlení
▨	▨	plochy pro výrobní aktivity
▨	▨	plochy pro veřejnou zeleň a prostranství
▨	▨	plochy pro krajinnou zeleň
▨	▨	plochy pro místní komunikace
▨	▨	plochy pro parkoviště a garáže
▨	▨	plochy pro technickou vybavenost
— — — — —	— — — — —	hranice BPEJ
3.08.50		kód BPEJ



3.10.00

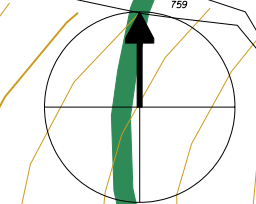
3.10.10

3.10.00

3.37.56

3.10.10

3.08.50



6.c Zábor zemědělského půdního fondu a PUPFL Změna č.II ÚPO Jinačovice - II.7a,b, II.12, II.13, II.16

ZÁBOR ZPF

označení plochy	kód BPEJ	rozloha - zábor- ha, počet RD	třída ochrany	způsob využití dle platné ÚPD	účel příp. záboru	kultura
II.12	3.08.50 3.10.10	1,06	IV.(0,12) II.(0,94)	orná půda	obč. vybavení - soc. služby	orná půda
II.13	3.10.00	0,71	I.	orná půda	výroba	orná půda
II.16	3.08.50 3.37.56	0,54 0,15 - 5RD	IV.(0,11) V.(0,43)	orná půda	bydlení v RD	orná půda

Pozn.: Změny II.7a,b a II.8 nevyvolají zábor ZPF.

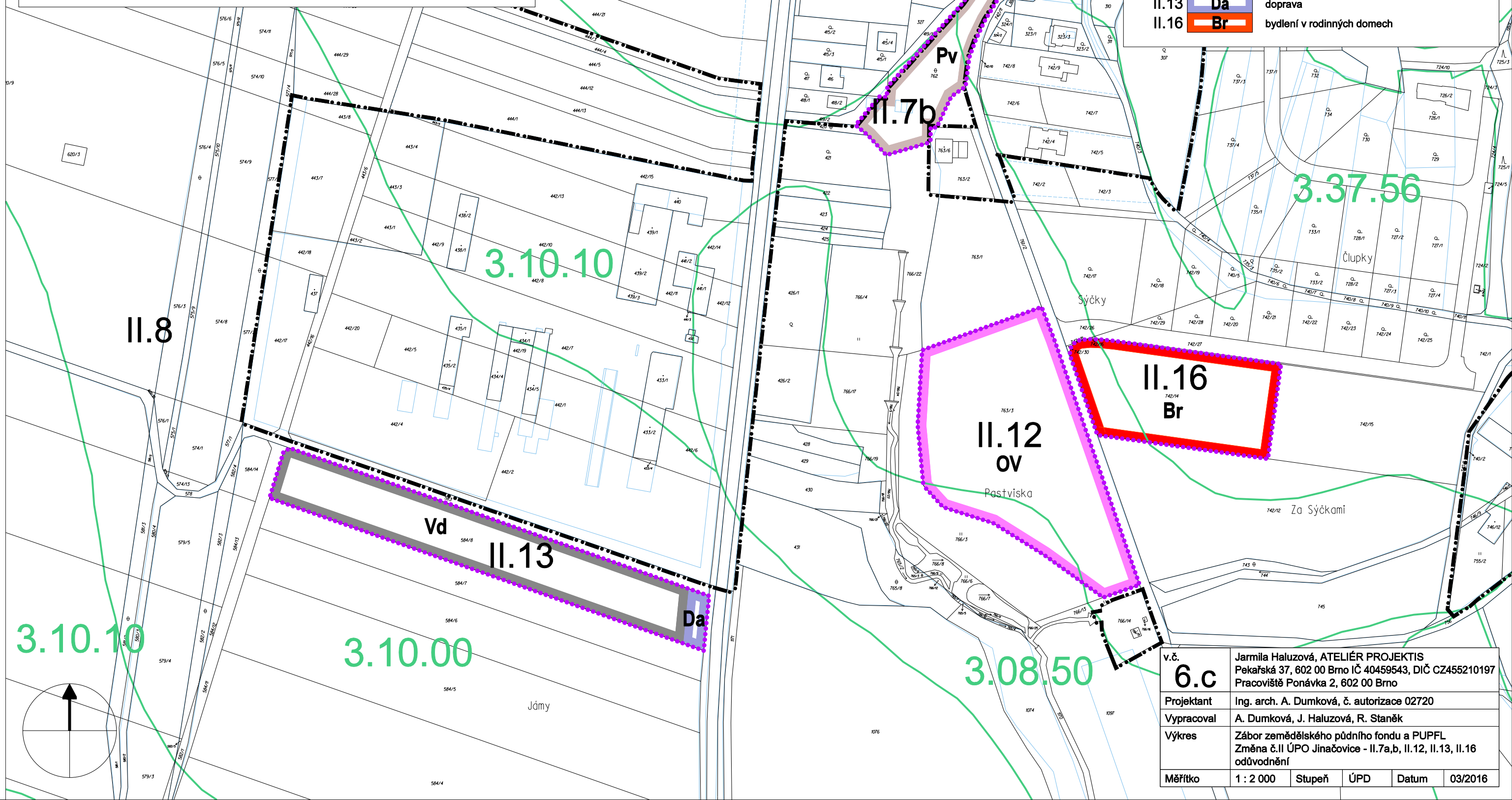
LEGENDA :

ORGANIZACE ÚZEMÍ

	aktuální katastrální mapa
	katastrální mapa dle platného ÚPO
	hranice zastavěného území k 1.8.2015
	hranice zastavitelné plochy
	hranice plochy přestavby
	hranice BPEJ
3.08.50	kód BPEJ

PLOCHY S ROZDÍLNÝM ZPŮSOBEM VYUŽITÍ

označení	způsob využití	veřejné prostranství
II.7a,b	Pv	veřejné prostranství
II.12	OV	občanské vybavení - veřejná infrastruktura
II.13	Vd	výroba - drobná výroba, skladování služby
II.13	Da	doprava
II.16	Br	bydlení v rodinných domech



v.č.	6.c		
Projektant	Jarmila Haluzová, ATELIÉR PROJEKTIS Pekářská 37, 602 00 Brno IČ 40459543, DIČ CZ455210197 Pracoviště Ponávka 2, 602 00 Brno		
Vypracoval	Ing. arch. A. Dumková, č. autorizace 02720 A. Dumková, J. Haluzová, R. Staněk		
Výkres	Zábor zemědělského půdního fondu a PUPFL Změna č.II ÚPO Jinačovice - II.7a,b, II.12, II.13, II.16 odůvodnění		
Měřítko	1 : 2 000	Stupeň	ÚPD Datum 03/2016