

ÚZEMNÍ STUDIE

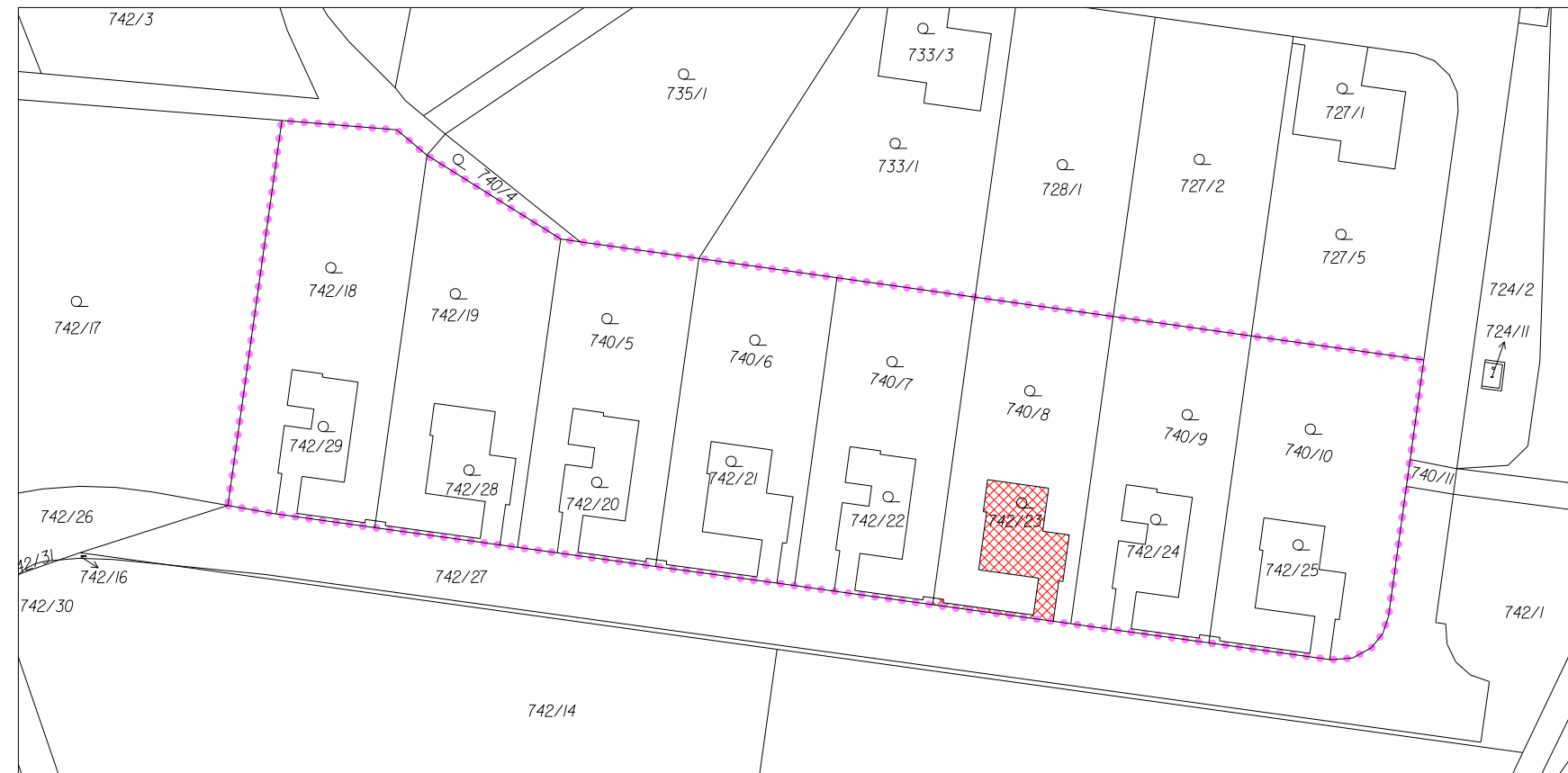
1 : 1000

Lokalita Člupky - k.ú. Jinačovice

Řešené území v aktuální katastrální mapě,
návrh parcelace

v.č. 2

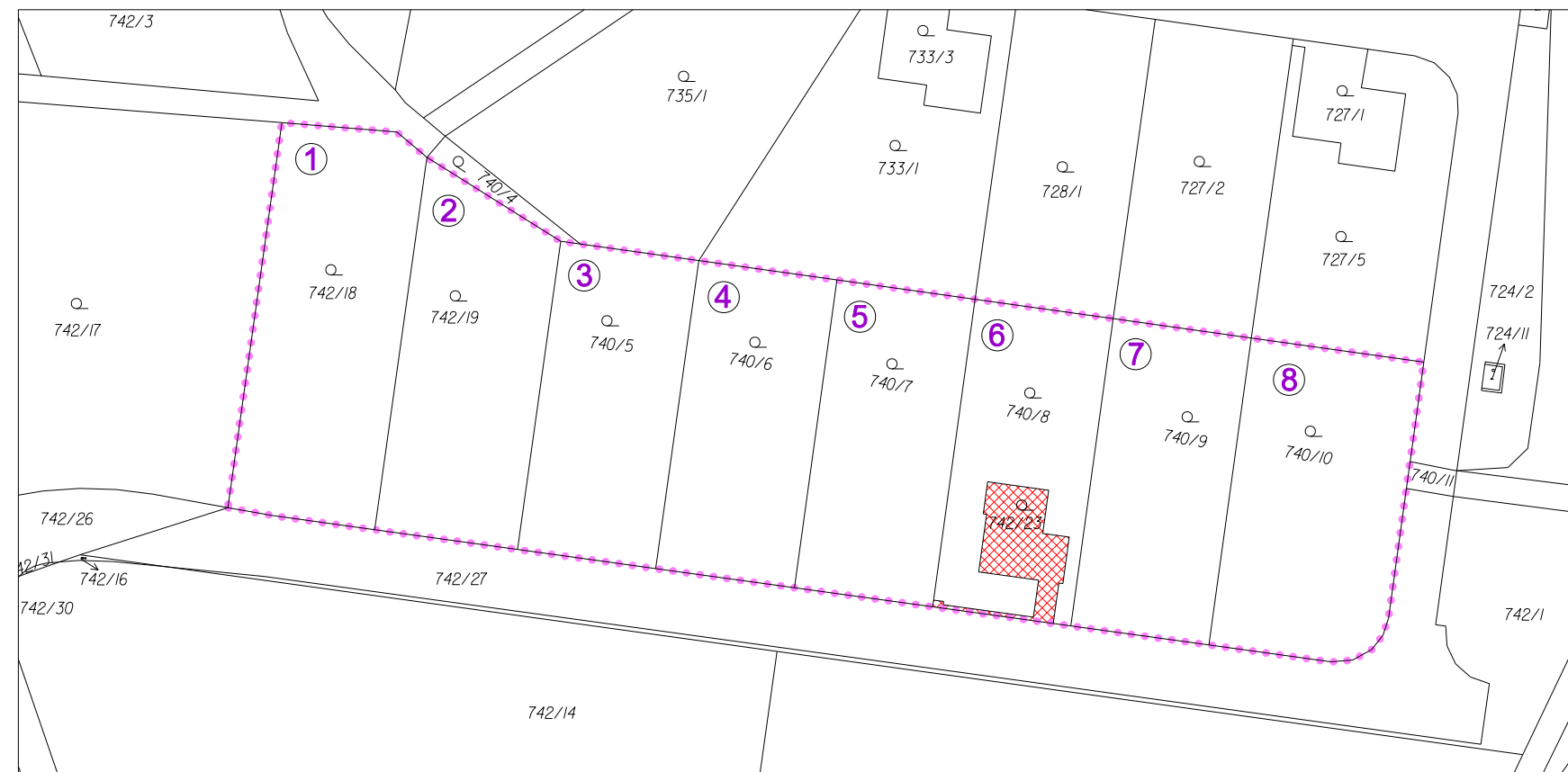
Řešené území v aktuální katastrální mapě



LEGENDA

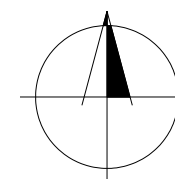
stav	návrh	
-----	-----	hranice lokality řešené územní studií
-----	-----	rozestavěný rodinný dům

Návrh parcelace



LEGENDA

stav	návrh	
-----	-----	hranice lokality řešené územní studií
-----	②	číslo stavebního pozemku
-----	-----	rozestavěný rodinný dům



v.č. 2	Jarmila Haluzová, ATELIÉR PROJEKTIS Pekařská 37, 602 00 Brno, IČ 40459543, DIČ CZ455210197 pracoviště Ponávka 2, 602 00 Brno		
Projektant	Ing. arch. A. Dumková, č.a. 02720		
Vypracoval	A. Dumková, J. Haluzová, R. Staněk		
Akce	ÚZEMNÍ STUDIE JINAČOVICE Lokalita Člupky		
Výkres	Řešené území v aktuální katastrální mapě, návrh parcelace		
Měřítko	1 : 1 000	Datum	04/2018