

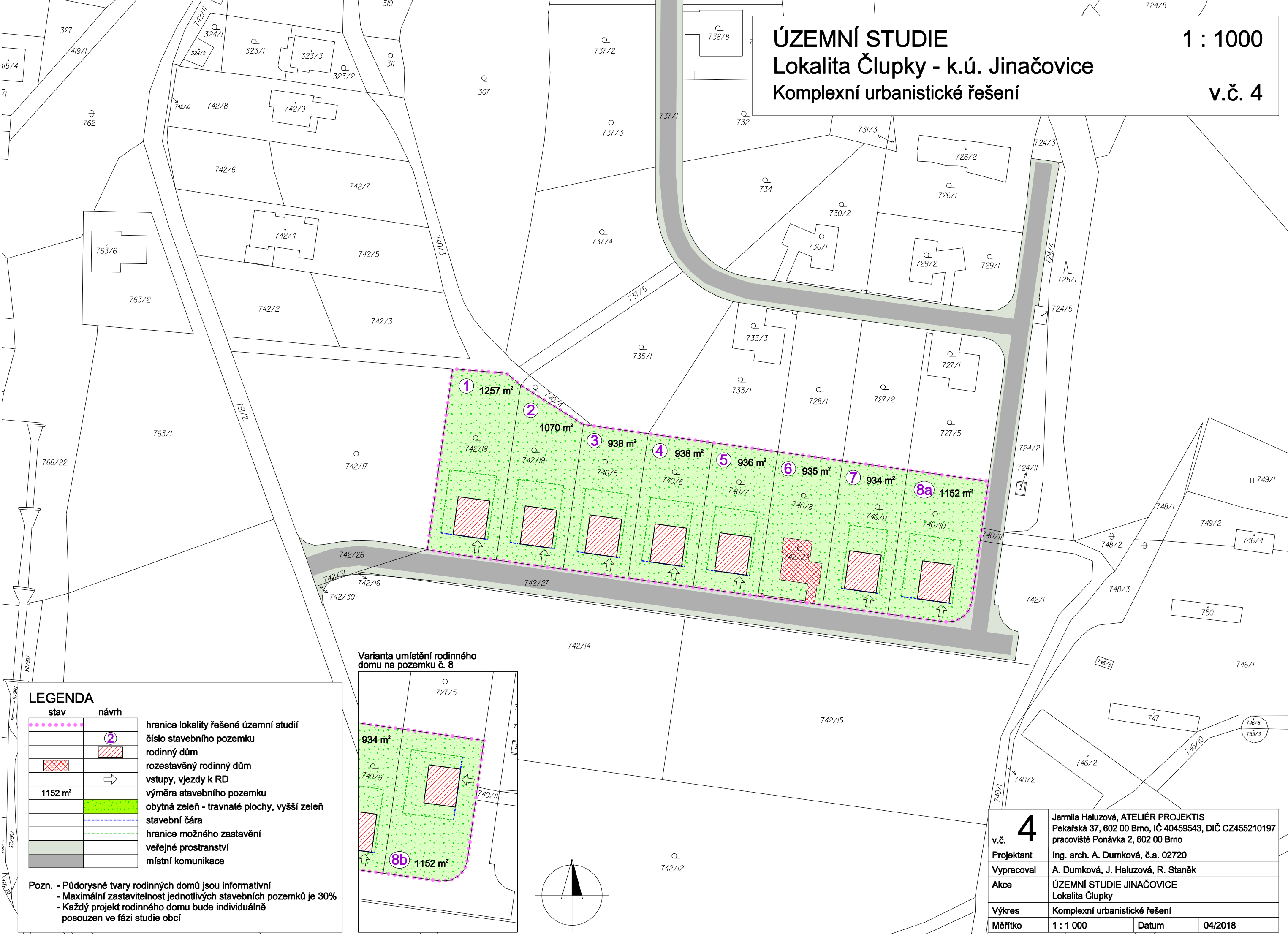
# ÚZEMNÍ STUDIE

## Lokalita Člupky - k.ú. Jinačovice

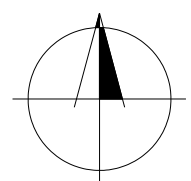
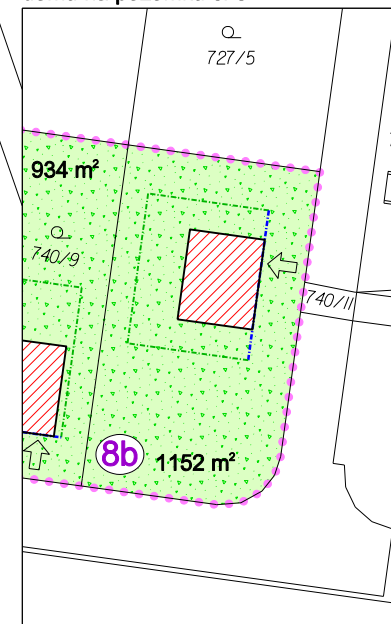
### Komplexní urbanistické řešení

1 : 1000

v.č. 4



Varianta umístění rodinného domu na pozemku č. 8



#### LEGENDA

stav	návrh	
		hranice lokality řešené územní studií
		číslo stavebního pozemku
		rodinný dům
		rozestavěný rodinný dům
		vstupy, vjezdy k RD
		výměra stavebního pozemku
		obytná zeleň - travnaté plochy, vyšší zeleň
		stavební čára
		hranice možného zastavění
		veřejné prostranství
		místní komunikace

Pozn. - Půdorysné tvary rodinných domů jsou informativní  
 - Maximální zastavitelnost jednotlivých stavebních pozemků je 30%  
 - Každý projekt rodinného domu bude individuálně posouzen ve fázi studie obcí

v.č. <b>4</b>	Jarmila Haluzová, ATELIÉR PROJEKTIS Pekařská 37, 602 00 Brno, IČ 40459543, DIČ CZ455210197
Projektant	Ing. arch. A. Dumková, č.a. 02720
Vypracoval	A. Dumková, J. Haluzová, R. Staněk
Akce	ÚZEMNÍ STUDIE JINAČOVICE Lokalita Člupky
Výkres	Komplexní urbanistické řešení
Měřítko	1 : 1 000
Datum	04/2018